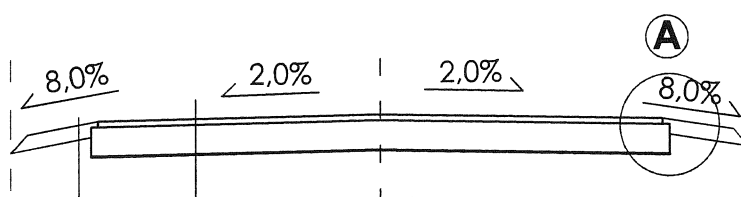




inż. Tadeusz Zdulski  
uprawnienia bud. do projektowania  
bez ograniczeń  
w specjalności konstrukcyjno-bud.  
Nr ewid. LOD/0203/POOK/04

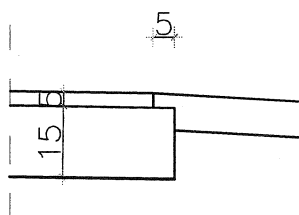
OBIEKT	Remont drogi gminnej, wewnętrznej na odcinku od drogi krajowej nr 12 do drogi powiatowej nr 1501E od km 0+000 do 1+585.		NR RYS.	1.0
NAZWA RYSUNKU	PLAN ORIENTACYJNY		SKALA	1:10 000
PROJEKTANT	Imię i nazwisko	Uprawnienia	Data i podpis 05.04. 2018	
	inż. Tadeusz Zdulski	LOD/0203/POOK/04		




Pobocze gruntowe gr. 10 cm *sub iluczniowe*

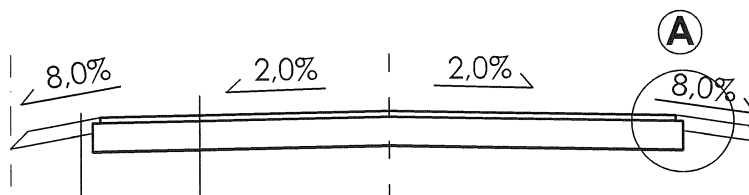
## Szczegół A

Skala 1:20



temat projektu:		Remont drogi gminnej,wewnętrznej na odcinku od drogi krajowej nr 12 do drogi powiatowej nr 1501E od km 0+000 do 1+585.	
inwestor:		Gmina Mniszków ul. Powstańców Wielkopolskich 10, 26-341 Mniszków	
projektant:		inż. Tadeusz Zdulski	upr. bud. nr LOD/0203/POOK/04
stadium: PROJEKT BUDOWLANY branża: DROGOWA		data:05.04. 2018	skala: 1:50
temat rysunku:  PRZEKROJE NORMALNE			 NR RYS.  3.0

## Przekrój normalny km 0+400 - 0+534



Warstwa ścieralna z AC 11S 50/70 gr. 5 cm

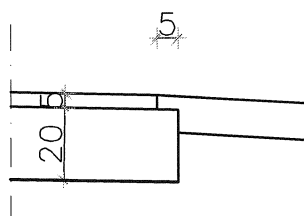
Podbudowa z kruszywa łamanego 0/31,5 gr. 20 cm

Istniejąca podbudowa z kruszywa  
łamanego 0/31,5 gr. 10 cm

Pobocze gruntowe gr. 10 cm *sub 4122m00e*

**Inż. Tadeusz Zdulski**  
uprawnienia bud. do projektowania  
bez ograniczeń  
w specjalności konstrukcyjno-bud.  
Nr ewid. LOD/0203/POOK/04

## Szczegół A Skala 1:20

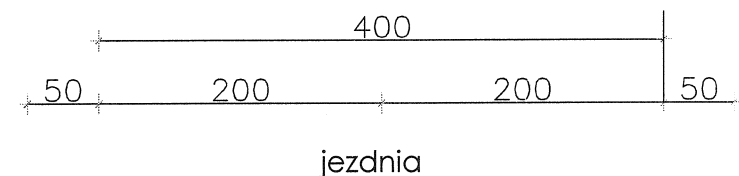


**Inż. Tadeusz Zdulski**  
uprawnienia bud. do projektowania  
bez ograniczeń  
w specjalności konstrukcyjno-bud.  
Nr ewid. LOD/0203/POOK/04

temat projektu:	Remont drogi gminnej, wewnętrznej na odcinku od drogi krajowej nr 12 do drogi powiatowej nr 1501E od km 0+000 do 1+585.		
inwestor:	Gmina Mniszków ul. Powstańców Wielkopolskich 10, 26-341 Mniszków		
projektant:	inż. Tadeusz Zdulski	upr. bud. nr LOD/0203/POOK/04	<i>[Signature]</i>
stadium: PROJEKT BUDOWLANY branża: DROGOWA	data: 05.04. 2018	skala: 1:50	NR RYS.
temat rysunku:	PRZEKROJE NORMALNE		3.1



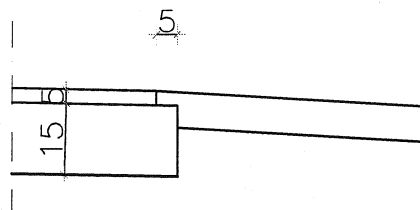
**Przekrój normalny**  
**km 0+580 - 1+150**  
**km 1+300 - 1+585**



Warstwa ścieralna z AC 11S 50/70 gr. 5 cm  
Podbudowa z kruszywa łamanego 0/31,5 gr. 15 cm  
Istniejąca podbudowa z kruszywa  
łamanego 0/31,5 gr. 10 cm

Pobocze gruntowe gr. 10 cm *lub Trawniowe*

**Szczegół A**  
**Skala 1:20**


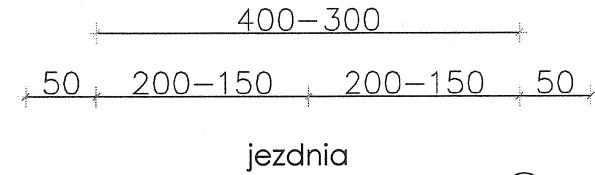


**inż. Tadeusz Zdulski**  
uprawnienia bud. do projektowania  
bez ograniczeń  
w specjalności konstrukcyjno- bud.  
Nr ewid. LOD/0203/POOK/04

**inż. Tadeusz Zdulski**  
uprawnienia bud. do projektowania  
bez ograniczeń  
w specjalności konstrukcyjno- bud.  
Nr ewid. LOD/0203/POOK/04

temat projektu:	Remont drogi gminnej, wewnętrznej na odcinku od drogi krajowej nr 12 do drogi powiatowej nr 1501E od km 0+000 do 1+585.		
inwestor:	Gmina Mniszków ul. Powstańców Wielkopolskich 10, 26-341 Mniszków		
projektant:	inż. Tadeusz Zdulski	upr. bud. nr LOD/0203/POOK/04	<i>[Signature]</i>
stadium: PROJEKT BUDOWLANY branża: DROGOWA	data: 05.04. 2018	skala: 1:50	NR RYS.
temat rysunku:	PRZEKROJE NORMALNE		3.3

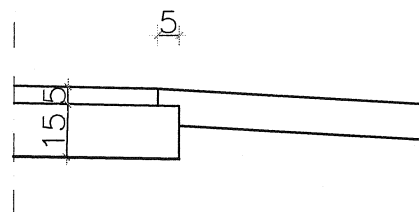
## Przekrój normalny km 1+150 - 1+300



Warstwa ścierna z AC 11S 50/70 gr. 5 cm  
Podbudowa z kruszywa łamanego 0/31,5 gr. 15 cm  
Istniejąca podbudowa z kruszywa  
łamanego 0/31,5 gr. 10 cm  
Pobocze gruntowe gr. 10 cm *lub filozoficzne*

inż. Tadeusz Zdulski  
uprawnienia bud. do projektowania  
bez ograniczeń  
w specjalności konstrukcyjno-bud.  
Nr ewid. LOD/0203/POOK/04

## Szczegół A Skala 1:20



inż. Tadeusz Zdulski  
uprawnienia bud. do projektowania  
bez ograniczeń  
w specjalności konstrukcyjno-bud.  
Nr ewid. LOD/0203/POOK/04

temat projektu:	Remont drogi gminnej, wewnętrznej na odcinku od drogi krajowej nr 12 do drogi powiatowej nr 1501E od km 0+000 do 1+585.		
inwestor:	Gmina Mniszków ul. Powstańców Wielkopolskich 10, 26-341 Mniszków		
projektant:	inż. Tadeusz Zdulski	upr. bud. nr LOD/0203/POOK/04	<i>[Signature]</i>
stadium: PROJEKT BUDOWLANY branża: DROGOWA	data: 05.04. 2018	skala: 1:50	NR RYS.
temat rysunku:	PRZEKROJE NORMALNE		3.4