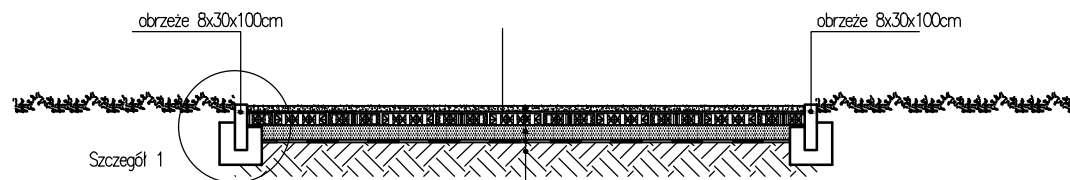
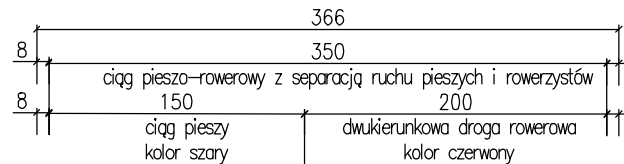
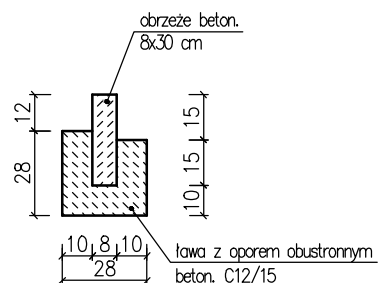


# PRZEKRÓJ przez ciąg pieszo-rowerowy



warstwa szeralna: nawierzchnia bazaltowo-gumowa gr. 4cm  
podbudowa: panel polipropylenowy\* gr. 8,5cm  
warstwa odsączająca: Pospółka gr. 10cm  
geowłóknina separacyjno-filtracyjna  
grunt rodzimy o parametrach gruntu (G<sub>r</sub>)

Szczegół 1



P.W. KaNaD  
41-902 BYTOM, ul. Kwiatowa 10  
tel. 691 73 66 95, 601 422 152, fax. 32 282 60 95 e-mail: p.w.kanad@interia.pl

Inwestor	Gmina Mniszków ul. Powstańców Wielkopolskich 10, 26-341 Mniszków			
Nazwa	Ograniczenie degradacji Sulejowskiego Parku Krajobrazowego na terenie gminy Mniszków poprzez budowę infrastruktury turystycznej oraz małej architektury.			
Tytuł rysunku	Przekrój nr 3			
Branża	Faza projektu	Revizja	Data	Skala
Drogowa	PBW	-	14.01.2016 r.	-
Zespół projektowy	Podpis			Numer rysunku
mgr inż. Michał Namysłowski				BD 12
inż. Jerzy Namysłowski				