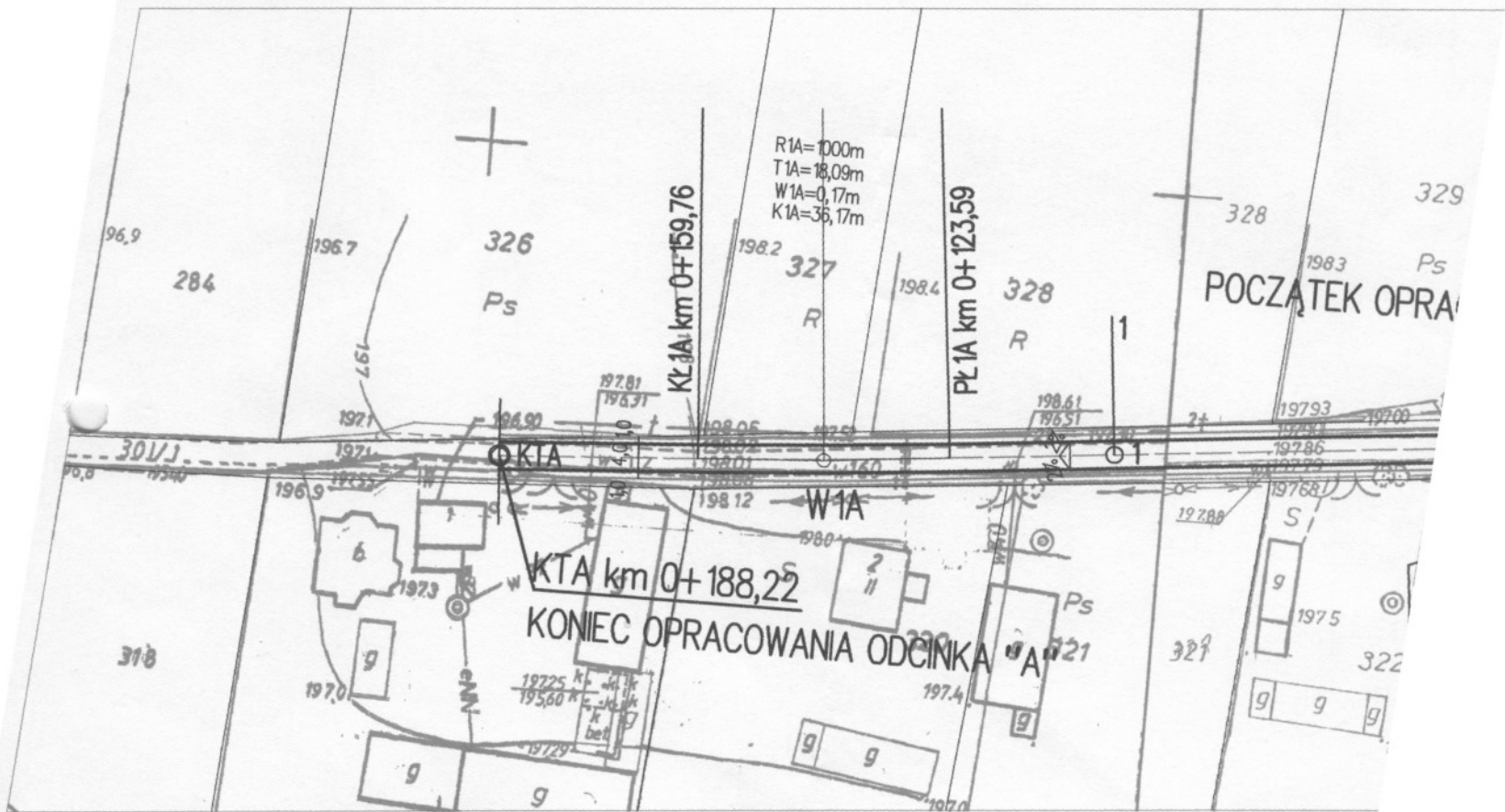
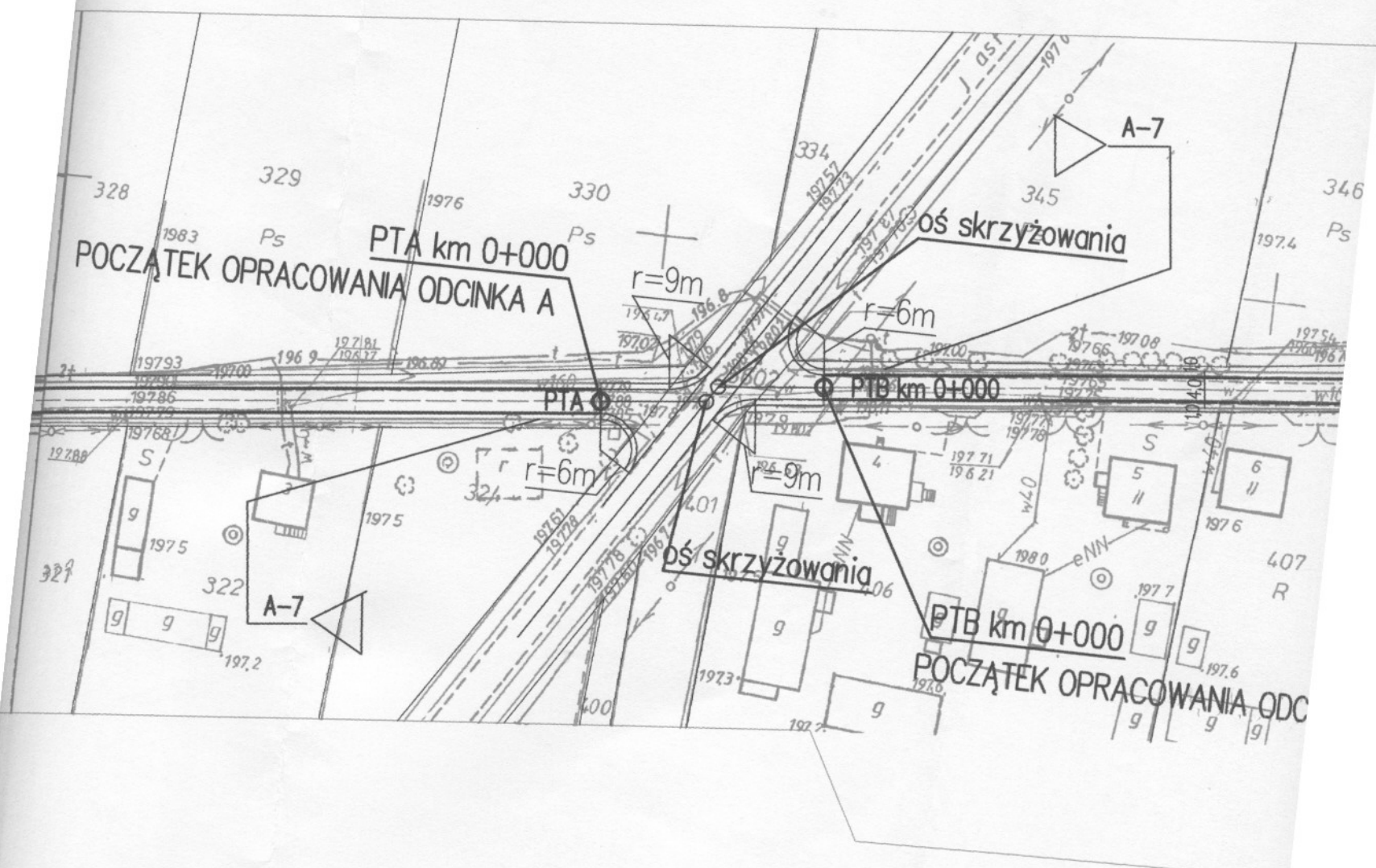


OBIEKT	REMONT DROGI DOJAZDOWEJ DO GRUNTÓW ROLNYCH NA TERENIE GMINY MNISZKÓW ODCINEK <b>PRZEZ WIEŚ BŁOGIE NOWE</b> PTA – KTA od km 0+000 do km 0+188.22 PTB – KTB od km 0+000 do km 0+512,37		NR RYS. <b>1</b>
NAZWA RYSUNKU	<b>PRZEBIEG DROGI W PLANIE</b>		SKALA
PROJEKTOWAŁ	Henryk Wójtowicz  Adam Król	WZDP-221/D/66	marzec 2007r

*mgr inż. Adam Król*

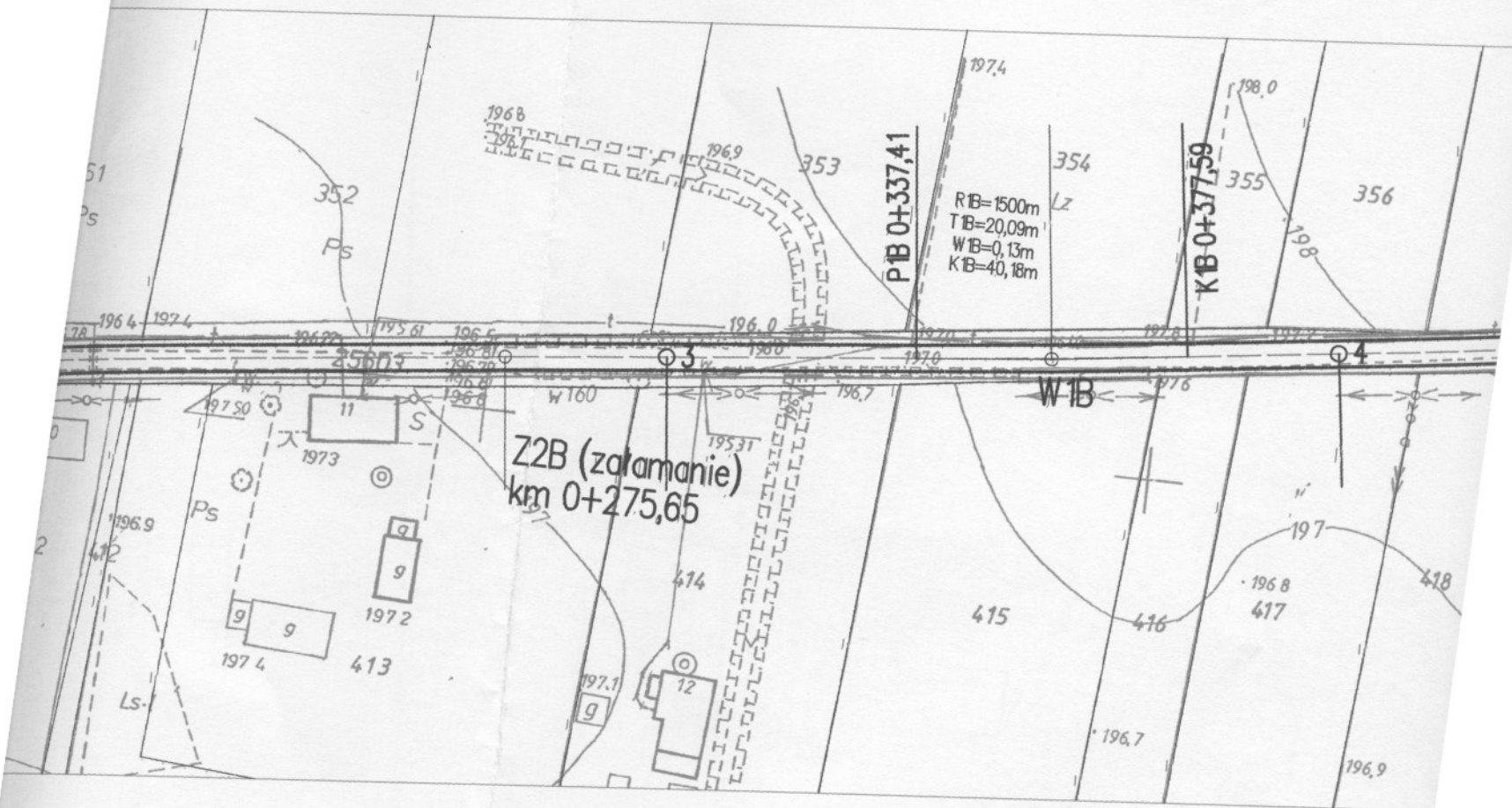
nr uprawn. BP IV-10220/75/80











KTB km 0+512,37  
KONIEC OPRACOWANIA ODCINKA "B"

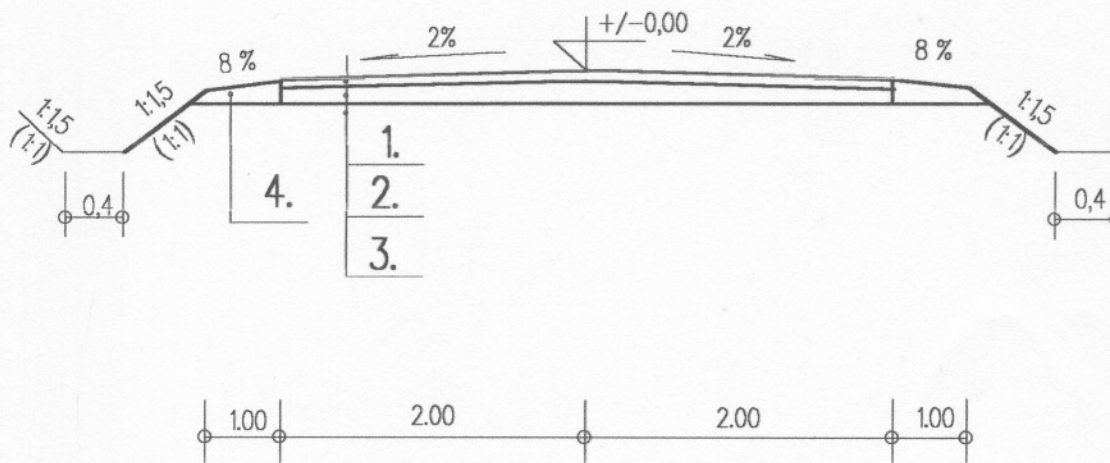


<p>OBIEKT</p>	<p>REMONT DROGI DOJAZDOWEJ DO GRUNTÓW ROLNYCH NA TERENIE GMINY MNISZKÓW ODCINEK <b>PRZEZ WIEŚ BŁOGIE NOWE</b> PTA – KTA od km 0+000 do km 0+188,22 PTB – KTB od km 0+000 do km 0+512,37</p>		<p>NR R 2</p>
<p>NAZWA RYSUNKU</p>	<p><b>PRZEKRÓJ KONSTRUKCYJNY - NORMALNY</b></p>	<p>SKALA</p>	<p>1: 5</p>
<p>PROJEKTOWAŁ</p>	<p>Henryk Wójtowicz  Adam Król</p>	<p>WZDP-221/D/66  <i>mgr inż. Adam Król</i></p>	<p>marzec 2007r</p>

*mgr inż. Adam Król*  
nr uprawn. BP IV-10220/75/80

# PRZEKRÓJ NORMALNY NA ODCINKU PTA – KTA

SKALA 1:50

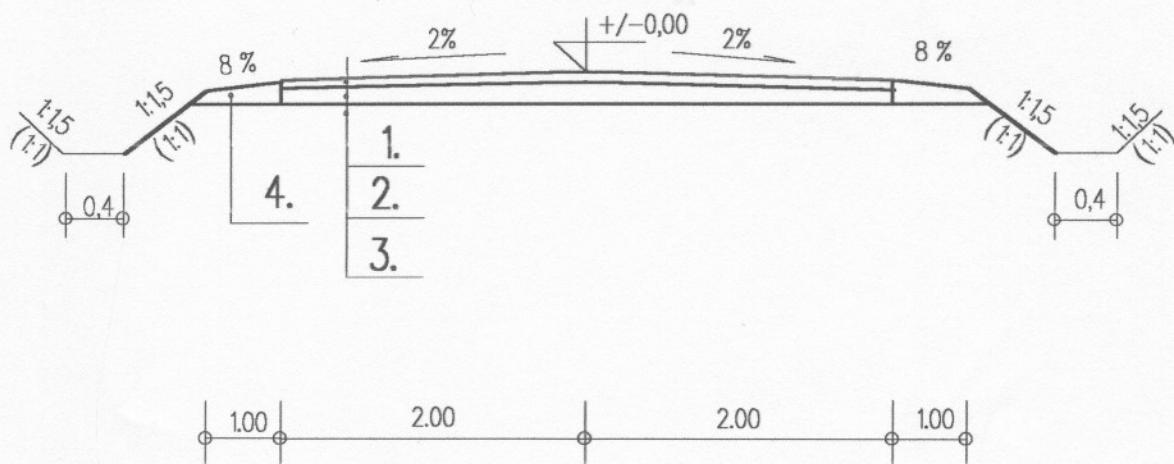


1. NAWIERZCHNIA : warstwa mineralno – asfaltowa gr. 4cm
2. PODBUDOWA : kruszywo łamane 10cm
3. ISTNIEJĄCA JEZDNIA
4. POBOCZE GRUNTOWE



# PRZEKROJ NORMALNY NA ODCINKU PTB – KTB

SKALA 1:50



1. NAWIERZCHNIA : warstwa mineralno – asfaltowa gr. 4cm
2. PODBUDOWA : kruszywo łamane 10cm (od km 0+000 do km 0+300)  
kruszywo łamane 15cm (od km 0+300 do km 0+512.37)
3. ISTNIEJĄCA JEZDNIA
4. POBOCZE GRUNTOWE